

Общество с ограниченной ответственностью



385750, Республика Адыгея, Майкопский район, п. Каменноостровский, ул. Шоссейная, 1  
Тел.: директор 918 425 09 25, факс: 8772 552171

Заказ №  
Арх.  
Экз.

## Технический отчёт

По инженерно – геодезическим изысканиям на объекте:

**Комплексе работ по выносу в натуру границ Кавказского  
государственного природного заповедника им. Х.Г. Шапошникова в  
Майкопском районе Республики Адыгея**

Состав отчёта 1 том  
Том 1. Топографо-геодезические работы

Нач. отдела  
Директор



М.С. Белоусов  
В.В. Савин

### Содержание:

№ п/п	Разделы технического отчёта	Номер листов
1	Пояснительная записка:	
2	1.Введение. Общие положения	3
3	2.Краткое физико-географическое описание участка работ	3
4	3.Технология производства работ. Система координат	4
5	4.Заключение	4
6	<i>Приложения:</i>	
7	<i>Техническое задание на выполнение работ</i>	
8	<i>Акт сдачи-приёмки межевых знаков на наблюдение за сохранностью</i>	
9	<i>Карточки закладки межевых знаков</i>	

№ п/п	Тип знака	Название или № знака	Местоположение знака
32	мет. штырь длиной 0.80 м.	МЗ- 32.	На правом берегу балки Сухой Курджис

Сдал \_\_\_\_\_

Принял \_\_\_\_\_

М.П.



Акт составлен «18» февраля 2014 г. в двух экземплярах имеющих одинаковую юридическую силу.

Примечание: \_\_\_\_\_

\_\_\_\_\_

\_\_\_\_\_

# КАРТОЧКА

## закладки межевого знака

Название (номер) знака: МЗ-1

Объект: Кавказский государственный природный биосферный заповедник, граница земельного участка, находящегося у ФГУ "КГПБЗ им Х.Г. Шапошникова" на праве оперативного управления

Адрес: Республика Адыгея, Майкопский район, северо-западнее пос. Гузерипль

Кем вынесен: Общество с ограниченной ответственностью "Эндемик"  
Майкопский район, п. Каменноостровский, ул. Шоссейная, 1

Знак сдан на наблюдение за сохранностью: в ФГУ "КГПБЗ им Х.Г. Шапошникова"  
г. Майкоп, ул. Советская, 187

Описание местоположения: кадастровый номер участка 01:04:5901003:9  
межевой знак расположен в северо-западной части Кавказского заповедника,  
на северо-восточном склоне горы Буква.

в местной системе координат: X - 379910,210; Y - 2211674,750

в системе координат WGS - 84: 44° 08' 53,268" N; 39° 52' 41,003" E

Ситуационный план  
масштаб 1 : 25000



Делопроизводитель

Искрина М. Г.

# КАРТОЧКА

## закладки межевого знака

Название (номер) знака: МЗ-2

Объект: Кавказский государственный природный биосферный заповедник, граница земельного участка, находящегося у ФГУ "КГПБЗ им Х.Г. Шапошникова" на праве оперативного управления

Адрес: Республика Адыгея, Майкопский район, северо-западнее пос. Гузерипль

Кем вынесен: Общество с ограниченной ответственностью "Эндемик"  
Майкопский район, п. Каменноостровский, ул. Шоссейная, 1

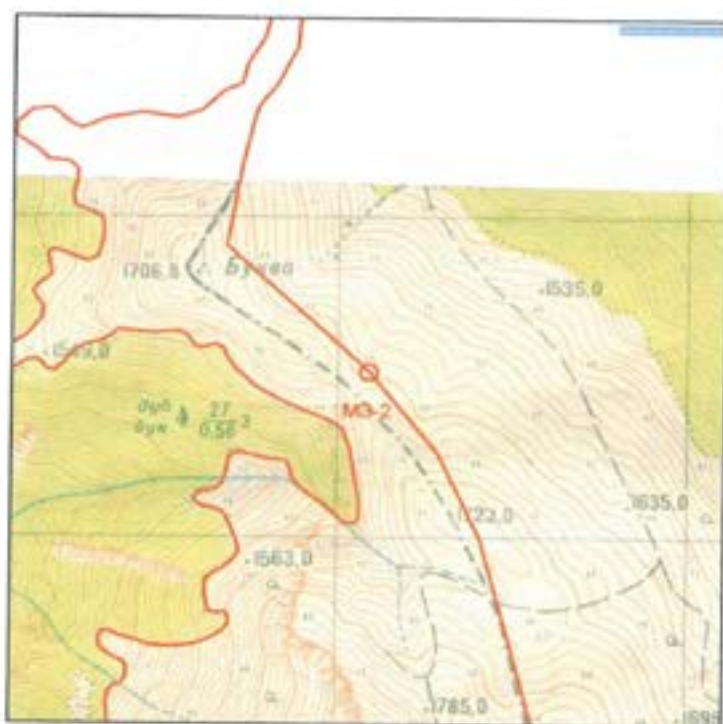
Знак сдан на наблюдение за сохранностью: в ФГУ "КГПБЗ им Х.Г. Шапошникова"  
г. Майкоп, ул. Советская, 187

Описание местоположения: кадастровый номер участка 01:04:5901003:9  
межевой знак расположен в северо-западной части Кавказского заповедника, на юго-западе горы Буква.

в местной системе координат: X - 379639,220; Y - 2211980,040

в системе координат WGS - 84: 44° 08' 44,624" N; 39° 52' 54,902" E

Ситуационный план  
масштаб 1 : 25000



Долопроизводитель

Исютина М. Г.

# КАРТОЧКА

## закладки межевого знака

Название (номер) знака: МЗ-3

Объект: Кавказский государственный природный биосферный заповедник, граница земельного участка, находящегося у ФГУ "КГПБЗ им Х.Г. Шапошникова" на праве оперативного управления

Адрес: Республика Адыгея, Майкопский район, северо-западнее пос. Гузерибль

Кем вынесен: Общество с ограниченной ответственностью "Эндемик"  
Майкопский район, п. Каменноостровский, ул. Шоссейная, 1

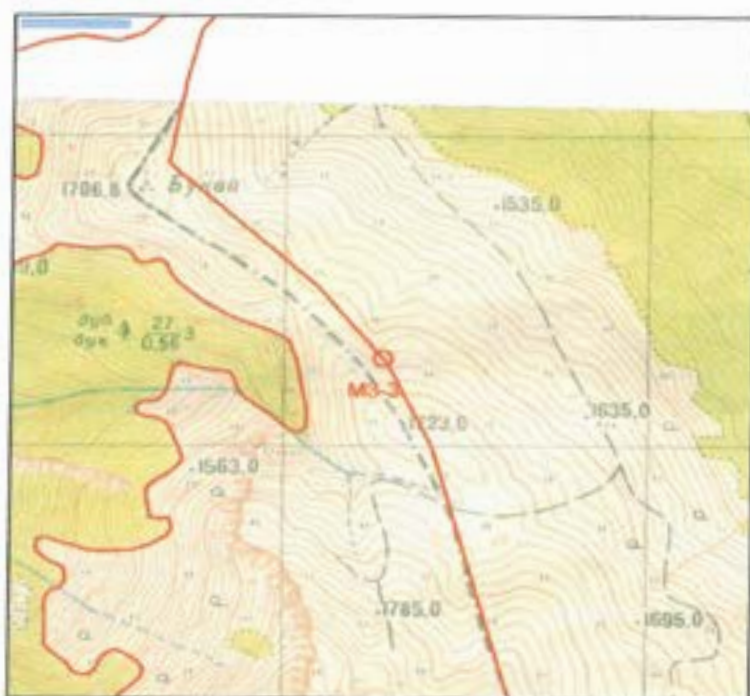
Знак сдан на наблюдение за сохранностью: в ФГУ "КГПБЗ им Х.Г. Шапошникова"  
г. Майкоп, ул. Советская, 187

Описание местоположения: кадастровый номер участка 01:04:5901003:9  
межевой знак расположен в северо-западной части Кавказского заповедника между горой Вуква и Лагонакским нагорьем.

в местной системе координат: X - 379270,000; Y - 2212280,000

в системе координат WGS - 84: 44° 08' 32,794" N; 39° 53' 08,619" E

### Ситуационный план масштаб 1 : 25000



Делопроизводитель

Искрина М. Г.

# КАРТОЧКА

## закладки межевого знака

Назначение (номер) знака: МЗ-4

Объект: Кавказский государственный природный биосферный заповедник, граница земельного участка, находящегося у ФГУ "КГПБЗ им Х.Г. Шапошникова" на праве оперативного управления

Адрес: Республика Адыгея, Майкопский район, северо-западнее пос. Гузерипль

Кем вынесен: Общество с ограниченной ответственностью "Эндемик"  
Майкопский район, п. Каменноостровский, ул. Шоссейная, 1

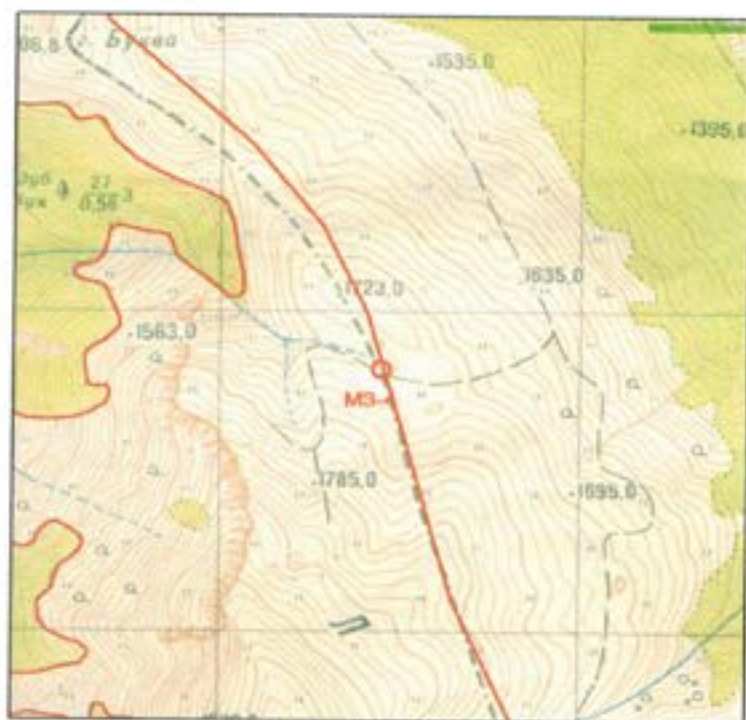
Знак сдан на наблюдение за сохранностью: в ФГУ "КГПБЗ им Х.Г. Шапошникова"  
г. Майкоп, ул. Советская, 187

Описание местоположения: кадастровый номер участка 01:04:5901003:9  
межевой знак расположен в северо-западной части Кавказского заповедника, на правом притоке балки Букаинская.

в местной системе координат: X - 378790,570; Y - 2212464,980

в системе координат WGS - 84: 44° 08' 17,345" N; 39° 53' 17,228 " E

Ситуационный план  
масштаб 1 : 25000



Далопроизводитель

Искитина М. Г.

# КАРТОЧКА

## закладки межевого знака

№ знака (номер) знака: МЗ-5

Мест: Кавказский государственный природный биосферный заповедник, граница земельного участка, находящегося у ФГУ "КГПБЗ им Х.Г. Шапошникова" на праве оперативного управления

Адрес: Республика Адыгея, Майкопский район, северо-западнее пос. Гузерипль

Кем вынесен: Общество с ограниченной ответственностью "Эндемик"  
Майкопский район, п. Каменноостровский, ул. Шоссейная, 1

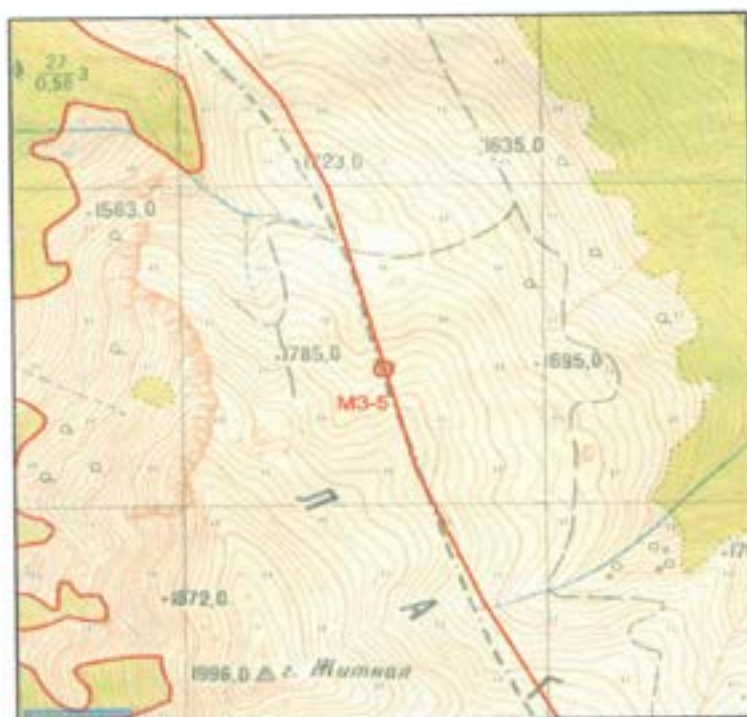
Знак сдан на наблюдение за сохранностью: в ФГУ "КГПБЗ им Х.Г. Шапошникова"  
г. Майкоп, ул. Советская, 187

Основное местоположения: кадастровый номер участка 01:04:5901003:9  
межевой знак расположен в северо-западной части Кавказского заповедника  
в районе северо-восточной части Лагонакского нагорья.

в местной системе координат: X - 378105,150; Y - 2212644,780

в системе координат WGS - 84: 44° 07' 55,220" N; 39° 53' 25,728 " E

Ситуационный план  
масштаб 1 : 25000



Делопроизводитель

Исюткина М. Г.



# КАРТОЧКА

## закладки межевого знака

Высота (номер) знака: МЗ-6

Объект: Кавказский государственный природный биосферный заповедник, граница земельного участка, находящегося у ФГУ "КПВЗ им Х.Г. Шапошникова" на праве оперативного управления

Адрес: Республика Адыгея, Майкопский район, северо-западнее пос. Гузерипль

Как занесен: Общество с ограниченной ответственностью "Эндемик"  
Майкопский район, п. Каменноостровский, ул. Шоссейная, 1

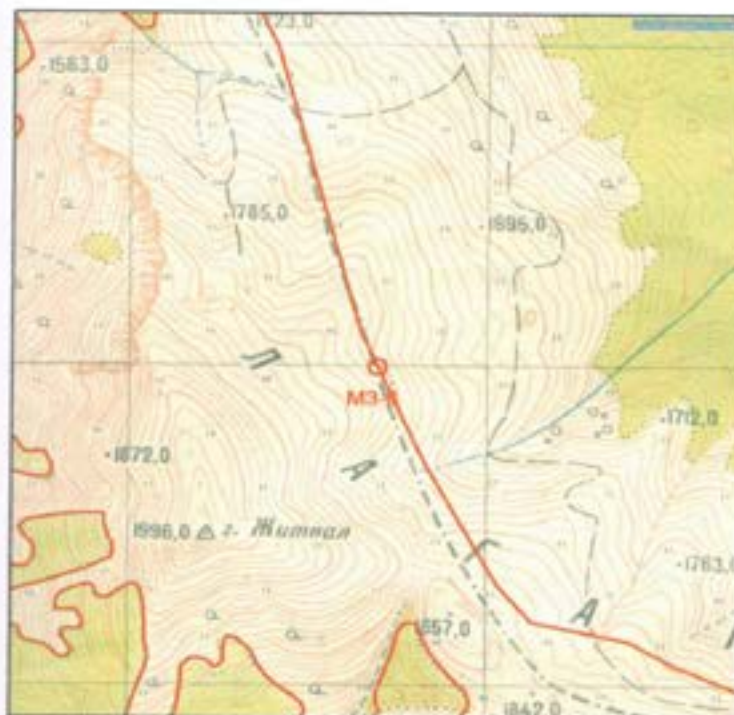
Как дан на наблюдение за сохранностью: в ФГУ "КПВЗ им Х.Г. Шапошникова"  
г. Майкоп, ул. Советская, 187

Описание местоположения: кадастровый номер участка 01:04:5901003:9  
межевой знак расположен в северо-западной части Кавказского заповедника на северо-восточном склоне Лагонажского нагорья.

в местной системе координат: X - 377705,120; Y - 2212819,780

в системе координат WGS - 84: 44° 07' 42,337" N; 39° 53' 33,839" E

### Ситуационный план масштаб 1 : 25000



Делопроизводитель

Исютина М. Г.

# КАРТОЧКА

## закладки межевого знака

Номер (номер) знака: МЗ-7

Местоположение: Кавказский государственный природный биосферный заповедник, граница земельного участка, находящегося у ФГУ "КГПБЗ им Х.Г. Шапошникова" на праве оперативного управления

Адрес: Республика Адыгея, Майкопский район, северо-западнее пос. Гузерипль

Кем вынесен: Общество с ограниченной ответственностью "Эндемик" Майкопский район, п. Каменноостровский, ул. Шоссейная, 1

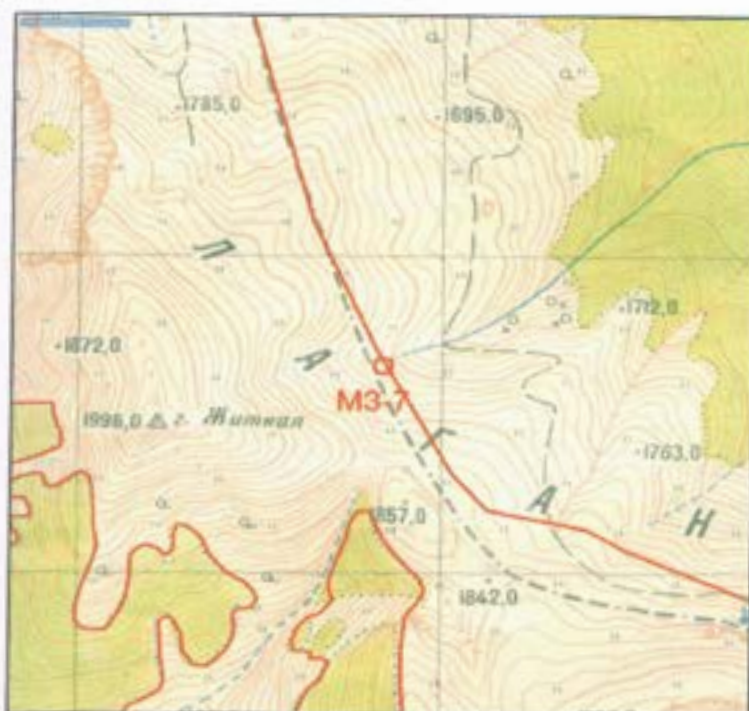
Кем сдан на наблюдение за сохранностью: в ФГУ "КГПБЗ им Х.Г. Шапошникова" г. Майкоп, ул. Советская, 187

Кадастровое местоположение: кадастровый номер участка 01:04:5901003:9  
межевой знак расположен в северо-западной части Кавказского заповедника, на левом притоке балки Сухая.

в местной системе координат: X - 377200,110; Y - 2213129,790

в системе координат WGS - 84: 44° 07' 26,112" N; 39° 53' 48,083" E

Ситуационный план  
масштаб 1 : 25000



Делопроизводитель

Искитина И. Г.

# КАРТОЧКА

## закладки межевого знака

№ знака (номер) знака: МЗ-8

Кавказский государственный природный биосферный заповедник, граница земельного участка, находящегося у ФГУ "КГПБЗ им Х.Г. Шапошникова" на праве оперативного управления

Республика Адыгея, Майкопский район, северо-западнее пос. Гузерибль

Общество с ограниченной ответственностью "Эндемик"  
Майкопский район, п. Каменноостровский, ул. Шоссейная, 1

наблюдение за сохранностью: в ФГУ "КГПБЗ им Х.Г. Шапошникова"  
г. Майкоп, ул. Советская, 187

местоположения: кадастровый номер участка 01:04:5901003:9  
межевой знак расположен в северо-западной части Кавказского заповедника между притоками балки Сухая.

в местной системе координат: X - 377017,500; Y - 2213654,600

в системе координат WGS - 84: 44° 07' 20,422" N; 39° 54' 11,792" E

### Ситуационный план масштаб 1 : 25000



Делопроизводитель

Искютина М. Г.

# КАРТОЧКА закладки межевого знака

Номер (номер) знака: МЗ-9

Кавказский государственный природный биосферный заповедник, граница земельного участка, находящегося у ФГУ "КГПБЗ им Х.Г. Шапошникова" на праве оперативного управления

Республика Адыгея, Майкопский район, северо-западнее пос. Гузерибль

Владелец: Общество с ограниченной ответственностью "Эндемик"  
Майкопский район, п. Каменноостровский, ул. Шоссейная, 1

Место для наблюдения за сохранностью: в ФГУ "КГПБЗ им Х.Г. Шапошникова"  
г. Майкоп, ул. Советская, 187

Местоположения: кадастровый номер участка 01:04:5901003:9  
межевой знак расположен в северо-западной части Кавказского заповедника на южном подножье Лагонакского нагорья.

в местной системе координат: X - 376850,100; Y - 2214169,830

в системе координат WGS - 84: 44° 07' 15,220" N; 39° 54' 35,060" E

## Ситуационный план масштаб 1 : 25000



Делопроизводитель

Ирина М. Г.

# КАРТОЧКА

## закладки межевого знака

номер (номер) знака: МЗ-10

Кавказский государственный природный биосферный заповедник, граница земельного участка, находящегося у ФГУ "КГПБЗ им Х.Г. Шапошникова" на праве оперативного управления

Республика Адыгея, Майкопский район, северо-западнее пос. Гузерипль

Общество с ограниченной ответственностью "Эндемик"  
Майкопский район, п. Каменноостровский, ул. Шоссейная, 1

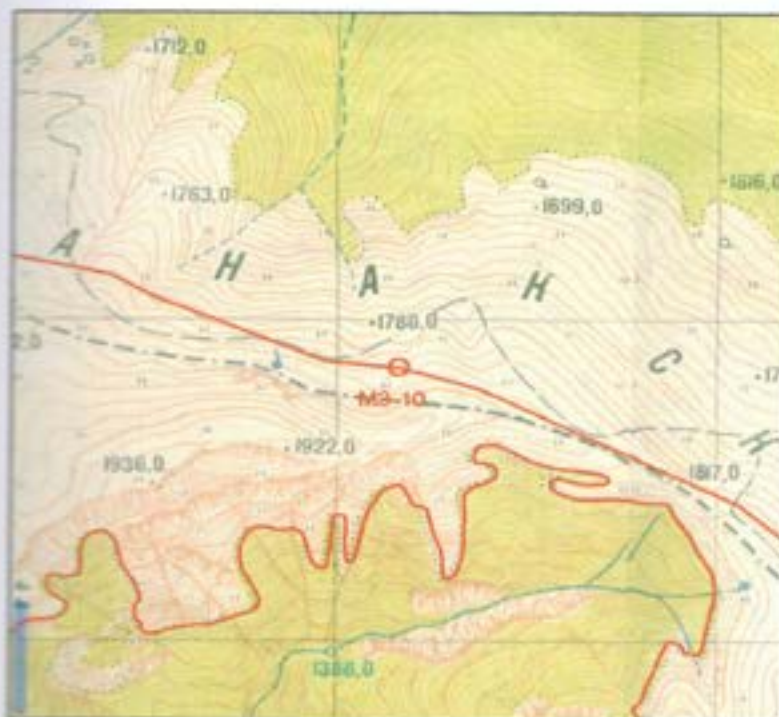
для наблюдения за сохранностью: в ФГУ "КГПБЗ им Х.Г. Шапошникова"  
г. Майкоп, ул. Советская, 187

местоположения: кадастровый номер участка 01:04:5901003:9  
межевой знак расположен в северо-западной части Кавказского заповедника по поворотным точкам, на южном подножье Лагонакского нагорья.

в местной системе координат: X - 376640,530; Y - 2214624,490

в системе координат WGS - 84: 44° 07' 08,624" N; 39° 54' 55,628" E

### Ситуационный план масштаб 1 : 25000



Долопроизводитель

Исютина М. Г.

# КАРТОЧКА

## закладки межевого знака

номер (номер) знака: МЗ-11

наименование: Кавказский государственный природный биосферный заповедник, граница земельного участка, находящегося у ФГУ "КГПБЗ им Х.Г. Шапошникова" на праве оперативного управления

адрес: Республика Адыгея, Майкопский район, северо-западнее пос. Гузерипль

владелец: Общество с ограниченной ответственностью "Эндемик"  
Майкопский район, п. Каменноостровский, ул. Шоссейная, 1

наименование объекта наблюдения за сохранностью: в ФГУ "КГПБЗ им Х.Г. Шапошникова"  
г. Майкоп, ул. Советская, 187

кадастровый номер участка: 01:04:5901003:9  
межевой знак расположен в северо-западной части Кавказского заповедника на южном склоне Лагонакского нагорья.

в местной системе координат: X - 376425,000; Y - 2215063,000

в системе координат WGS - 84: 44° 07' 01,827" N; 39° 55' 15,471" E

### Ситуационный план масштаб 1 : 25000



Долгопроизводитель,

Искрина М. Г.

# КАРТОЧКА закладки межевого знака

номер знака: МЗ-12

государственный природный биосферный заповедник, граница земельного участка, находящегося у ФГУ "КПБЗ им Х.Г. Шапошникова" на праве оперативного управления

Республика Адыгея, Майкопский район, северо-западнее пос. Гузерибль

Общество с ограниченной ответственностью "Эндемик"  
Майкопский район, п. Каменноостровский, ул. Шоссейная, 1

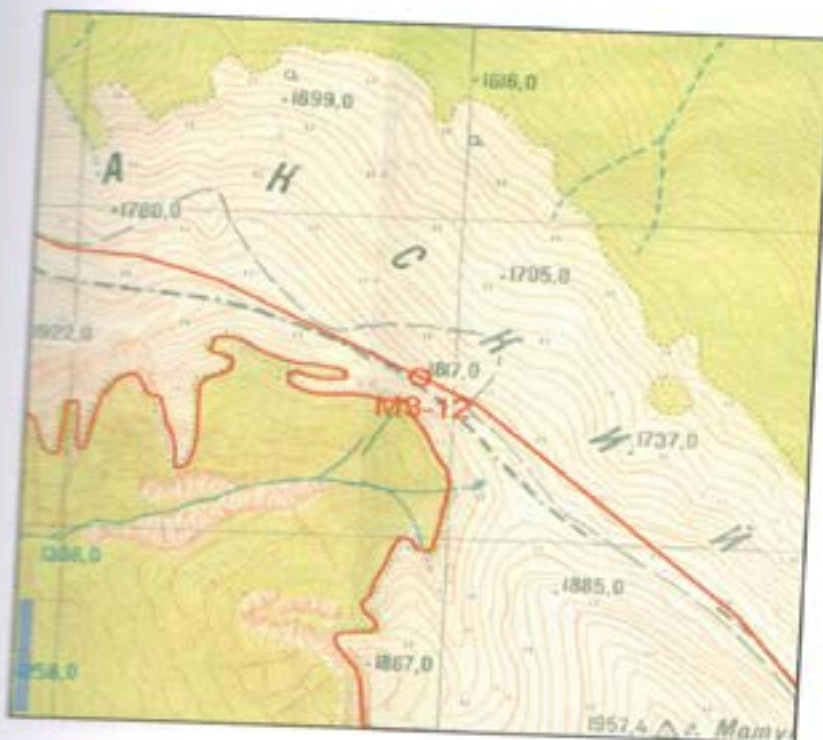
наблюдение за сохранностью: в ФГУ "КПБЗ им Х.Г. Шапошникова"  
г. Майкоп, ул. Советская, 187

местоположения: кадастровый номер участка 01:04:5901003:9  
межевой знак расположен в северо-западной части Кавказского заповедника,  
на высоте 1817,0

в местной системе координат: X - 376148,020; Y - 2215382,210

в системе координат WGS - 84: 44° 06' 52,989" N; 39° 55' 29,986" E

Ситуационный план  
масштаб 1 : 25000



Долопроизводитель

Исютина М. Г.

# КАРТОЧКА

## закладки межевого знака

номер (номер) знака: МЗ-13

государственный природный биосферный заповедник, граница земельного участка, находящегося у ФГУ "КГПБЗ им Х.Г. Шапошникова" на праве оперативного управления

Республика Адыгея, Майкопский район, северо-западнее пос. Гузерипль

Общество с ограниченной ответственностью "Эндемик" Майкопский район, п. Каменноостровский, ул. Шоссейная, 1

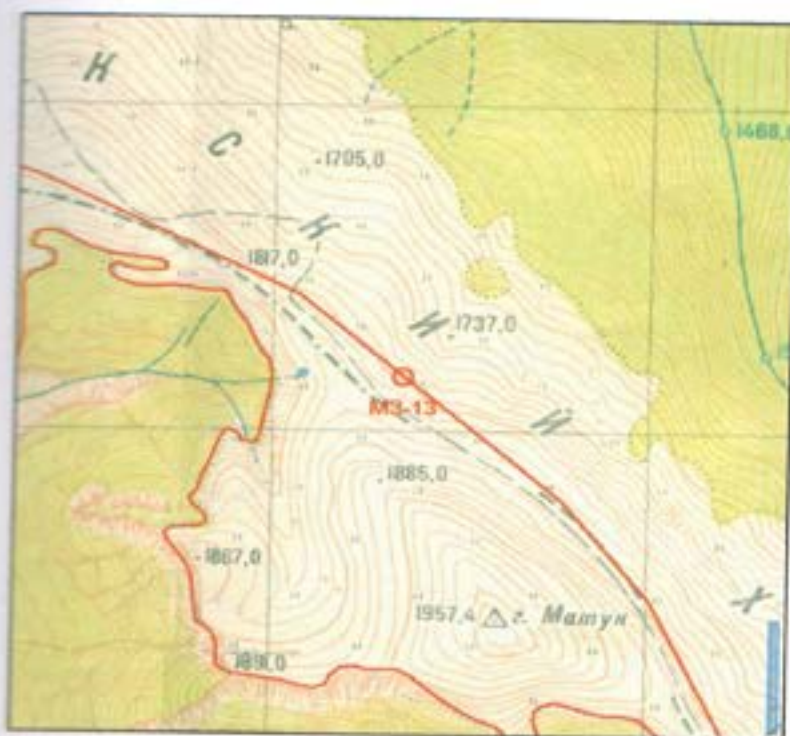
наблюдение за сохранностью: в ФГУ "КГПБЗ им Х.Г. Шапошникова" г. Майкоп, ул. Советская, 187

местоположения: кадастровый номер участка 01:04:5901003:9  
межевой знак расположен в северо-западной части Кавказского заповедника, между Лагонакским нагорьем и горой Матук.

в местной системе координат: X - 375790,000; Y - 2215770,000

в системе координат WGS - 84: 44° 06' 41,554" N; 39° 55' 47,629 " E

Ситуационный план  
масштаб 1 : 25000



Делопроизводитель

Исюткина М. Г.



# КАРТОЧКА

## закладки межевого знака

номер знака: МЗ-14

Кавказский государственный природный биосферный заповедник, граница земельного участка, находящегося у ФГУ "КГПВЗ им Х.Г. Шапошникова" на праве оперативного управления

Республика Адыгея, Майкопский район, северо-западнее пос. Гузерипль

Общество с ограниченной ответственностью "Эндемик"  
Майкопский район, п. Каменноостровский, ул. Шоссейная, 1

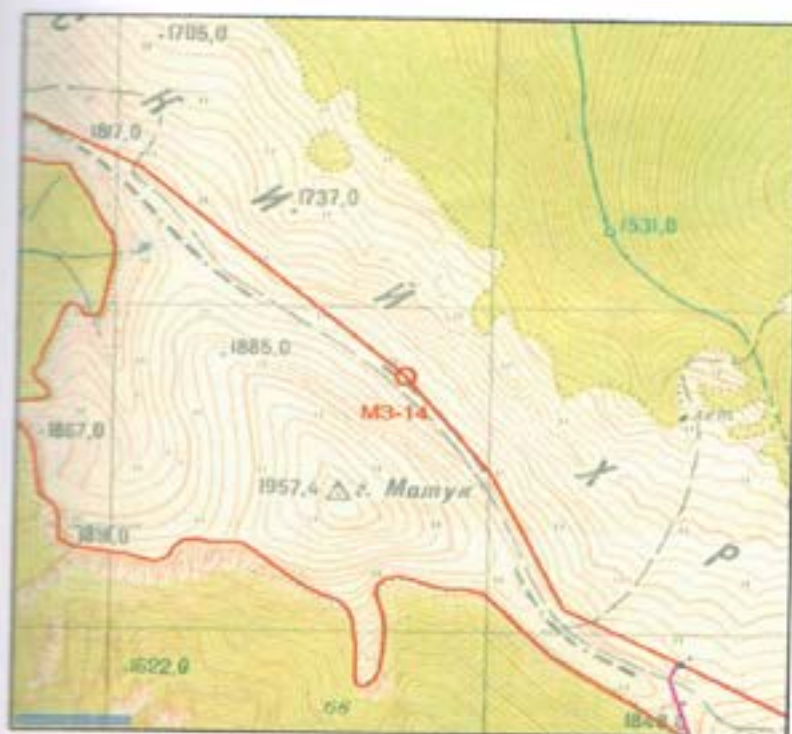
наблюдение за сохранностью: в ФГУ "КГПВЗ им Х.Г. Шапошникова"  
г. Майкоп, ул. Советская, 187

местоположения: кадастровый номер участка 01:04:5901003:9  
межевой знак расположен в северо-западной части Кавказского заповедника на северном подножье горы Матук.

в местной системе координат: X - 375490,000; Y - 2216000,000

в системе координат WGS - 84: 44° 06' 31,932" N; 39° 55' 58,144 " E

Ситуационный план  
масштаб 1 : 25000



Далопроизводитель

Исхина М. Г.

# КАРТОЧКА

## закладки межевого знака

номер (номер) знака: МЗ-15

Кавказский государственный природный биосферный заповедник, граница земельного участка, находящегося у ФГУ "КГПБЗ им Х.Г. Шапошникова" на праве оперативного управления

Республика Адыгея, Майкопский район, северо-западнее пос. Гузерицль

владелец: Общество с ограниченной ответственностью "Эндемик"  
Майкопский район, п. Каменноостровский, ул. Шоссейная, 1

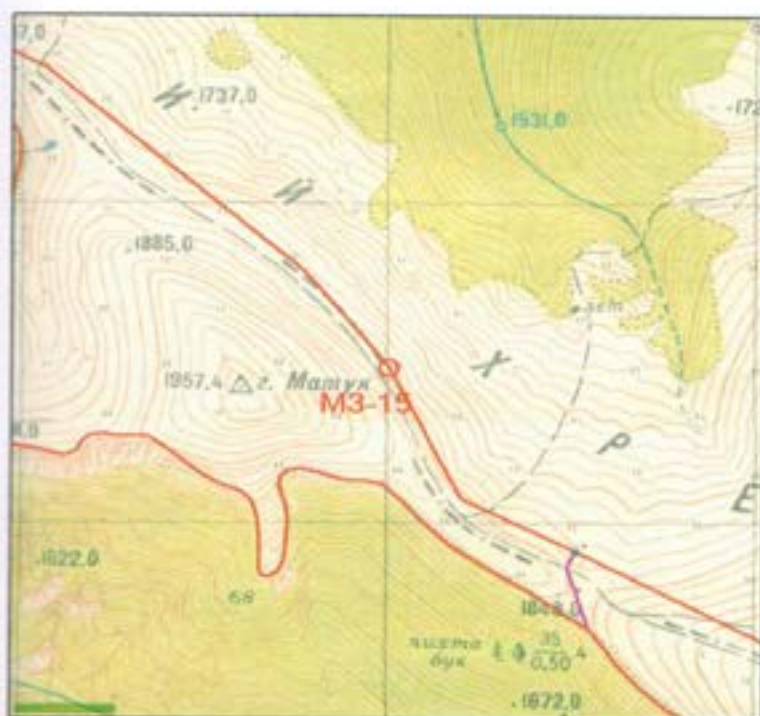
место наблюдения за сохранностью: в ФГУ "КГПБЗ им Х.Г. Шапошникова"  
г. Майкоп, ул. Советская, 187

местоположения: кадастровый номер участка 01:04:5901003:9  
межевой знак расположен в северо-западной части Кавказского заповедника, на северо-восточном склоне горы Матук.

в местной системе координат: X - 375075,040; Y - 2216199,900

в системе координат WGS - 84: 44° 06' 18,573" N; 39° 56' 07,370" E

Ситуационный план  
масштаб 1 : 25000



Делопроизводитель

Исютина М. Г.

# КАРТОЧКА

## закладки межевого знака

номер (номер) знака: МЗ-16

наименование: Кавказский государственный природный биосферный заповедник, граница земельного участка, находящегося у ФГУ "КГПБЗ им Х.Г. Шапошникова" на праве оперативного управления

адрес: Республика Адыгея, Майкопский район, северо-западнее пос. Гузерипль

наименование заказчика: Общество с ограниченной ответственностью "Эндемик"  
Майкопский район, п. Каменноостровский, ул. Шоссейная, 1

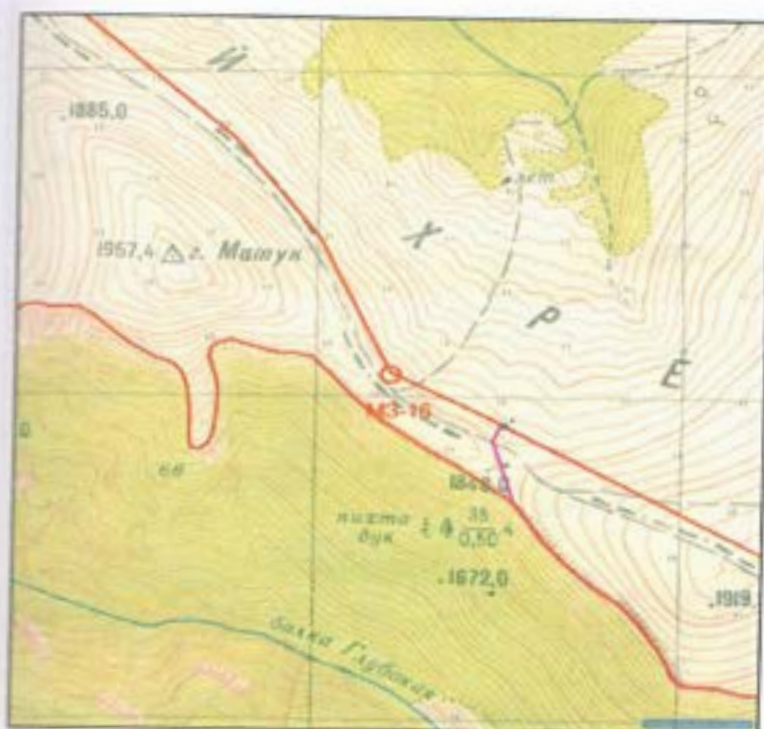
наименование организации для наблюдения за сохранностью: в ФГУ "КГПБЗ им Х.Г. Шапошникова"  
г. Майкоп, ул. Советская, 187

кадастровый номер участка: 01:04:5901003:9  
межевой знак расположен в северо-западной части Кавказского заповедника, на северо-восточном подножье горы Матук.

в местной системе координат: X - 374713,690; Y - 2216869,040

в системе координат WGS - 84: 44° 06' 07,145" N; 39° 56' 37,658" E

Ситуационный план  
масштаб 1 : 25000



Делопроизводитель

Исютина М. Г.

# КАРТОЧКА

## Закладки межевого знака

№ знака (номер) знака: МЗ-17

Объект: Кавказский государственный природный биосферный заповедник, граница земельного участка, находящегося у ФГУ "КГПБЗ им Х.Г. Шапошникова" на праве оперативного управления

Республика Адыгея, Майкопский район, северо-западнее пос. Гузерипль

Земельный участок вынесен: Общество с ограниченной ответственностью "Эндемик" Майкопский район, п. Каменноостровский, ул. Шоссейная, 1

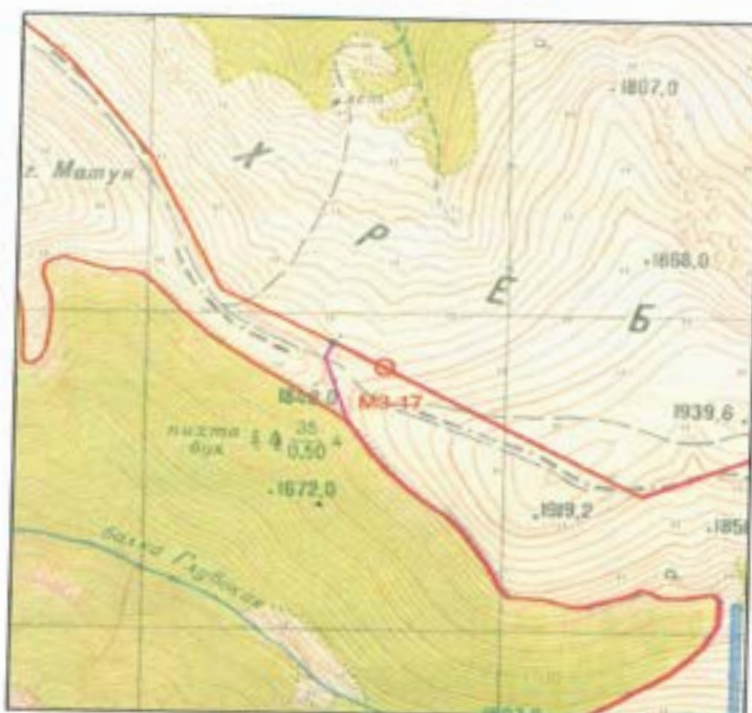
Земельный участок сдан на наблюдение за сохранностью: в ФГУ "КГПБЗ им Х.Г. Шапошникова" г. Майкоп, ул. Советская, 187

Описание местоположения: кадастровый номер участка 01:04:5901003:9  
межевой знак расположен в северо-западной части Кавказского заповедника, между горами Матук и Мезмай.

в местной системе координат: X - 374432,700; Y - 2217377,200

в системе координат WGS - 84: 44° 05' 58,251" N; 39° 57' 00,661" E

Ситуационный план  
масштаб 1 : 25000



Делопроизводитель

Исхина М. Г.

# КАРТОЧКА

## закладки межевого знака

номер (номер) знака: МЗ-18

Кавказский государственный природный биосферный заповедник, граница земельного участка, находящегося у ФГУ "КГПБЗ им Х.Г. Шапошникова" на праве оперативного управления

Республика Адыгея, Майкопский район, северо-западнее пос. Гуэерипль

Землевладелец: Общество с ограниченной ответственностью "Эндемик"  
Майкопский район, п. Каменноостровский, ул. Шоссейная, 1

Земельный участок на наблюдение за сохранностью: в ФГУ "КГПБЗ им Х.Г. Шапошникова"  
г. Майкоп, ул. Советская, 187

Кадастровое местоположение: кадастровый номер участка 01:04:5901003:9  
межевой знак расположен в северо-западной части Кавказского заповедника, на юго-западном склоне горы Мезмай.

в местной системе координат: X - 374647,400; Y - 2217902,700

в системе координат WGS - 84: 44° 06' 05,20" N; 39° 57' 24,162" E

Ситуационный план  
масштаб 1 : 25000



Долопроизводитель

Исхина М. Г.

# КАРТОЧКА закладки межевого знака

Номер (номер) знака: МЗ-19

Объект: Кавказский государственный природный биосферный заповедник, граница земельного участка, находящегося у ФГУ "КПБЗ им Х.Г. Шапошникова" на праве оперативного управления

Место: Республика Адыгея, Майкопский район, северо-западнее пос. Гузерипль

Кем вынесен: Общество с ограниченной ответственностью "Эндемик"  
Майкопский район, п. Каменноостровский, ул. Шоссейная, 1

Знак сдан на наблюдение за сохранностью: в ФГУ "КПБЗ им Х.Г. Шапошникова"  
г. Майкоп, ул. Советская, 187

Описание местоположения: кадастровый номер участка 01:04:5901003:9  
межевой знак расположен в северо-западной части Кавказского заповедника,  
на юго-восточном склоне горы Мезмай.

в местной системе координат: X - 374935,000; Y - 2218470,000

в системе координат WGS - 84: 44° 06' 14,966" N; 39° 57' 49,502" E

## Ситуационный план масштаб 1 : 25000



Делопроизводитель

Исеевна М. Г.

# КАРТОЧКА

## Закладки межевого знака

(номер) знака: МЗ-21

Кавказский государственный природный биосферный заповедник, граница земельного участка, находящегося у ФГУ "КГПБЗ им Х.Г. Шапошникова" на праве оперативного управления

Республика Адыгея, Майкопский район, северо-западнее пос. Гузерипль

Знак вынесен: Общество с ограниченной ответственностью "Эндемик"  
Майкопский район, п. Каменноостровский, ул. Шоссейная, 1

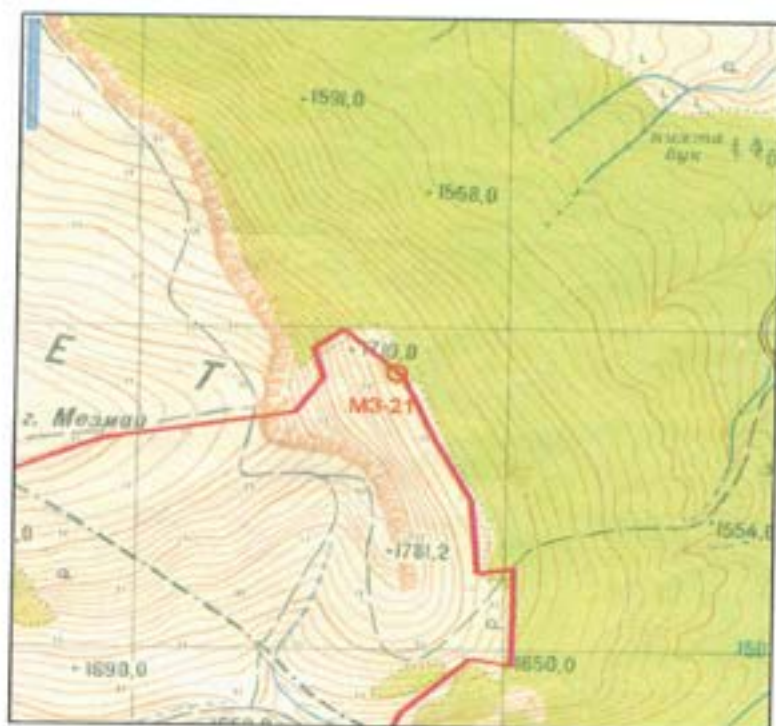
Знак сдан на наблюдение за сохранностью: в ФГУ "КГПБЗ им Х.Г. Шапошникова"  
г. Майкоп, ул. Советская, 187

Основное местоположения: кадастровый номер участка 01:04:5901003:9  
межевой знак расположен в северо-западной части Кавказского заповедника, восточная часть Лагонакского нагорья, на границе леса.

в местной системе координат: X = 373975,000; Y = 2218905,000

в системе координат WGS - 84: 44° 05' 44,044" N; 39° 58' 09,593" E

Ситуационный план  
масштаб 1 : 25000



Делопроизводитель

Исхина М. Г.

# КАРТОЧКА

## закладки межевого знака

Выявление (номер) знака: МЗ-22

Объект: Кавказский государственный природный биосферный заповедник, граница земельного участка, находящегося у ФГУ "КГПБЗ им Х.Г. Шапошникова" на праве оперативного управления

Адрес: Республика Адыгея, Майкопский район, северо-западнее пос. Гузерипль

Кем вынесен: Общество с ограниченной ответственностью "Эндемик"  
Майкопский район, п. Каменноостровский, ул. Шоссейная, 1

Знак сдан на наблюдение за сохранностью: в ФГУ "КГПБЗ им Х.Г. Шапошникова"  
г. Майкоп, ул. Советская, 187

Описание местоположения: кадастровый номер участка 01:04:5901003:9  
межевой знак расположен в северо-западной части Кавказского заповедника на границе леса, по поворотным точкам.

в местной системе координат: X - 373753,620; Y - 2218685,870

в системе координат WGS - 84: 44° 05' 36,785" N; 39° 57' 59,867" E

Ситуационный план  
масштаб 1 : 25000



Делопроизводитель

Исхина М. Г.



# КАРТОЧКА

## закладки межевого знака

номер (номер) знака: МЗ-24

Объект: Кавказский государственный природный биосферный заповедник, граница земельного участка, находящегося у ФГУ "КГПБЗ им Х.Г. Шапошникова" на праве оперативного управления

Адрес: Республика Адыгея, Майкопский район, северо-западнее пос. Гузерибль

Кем вынесен: Общество с ограниченной ответственностью "Эндемик"  
Майкопский район, п. Каменноостровский, ул. Шоссейная, 1

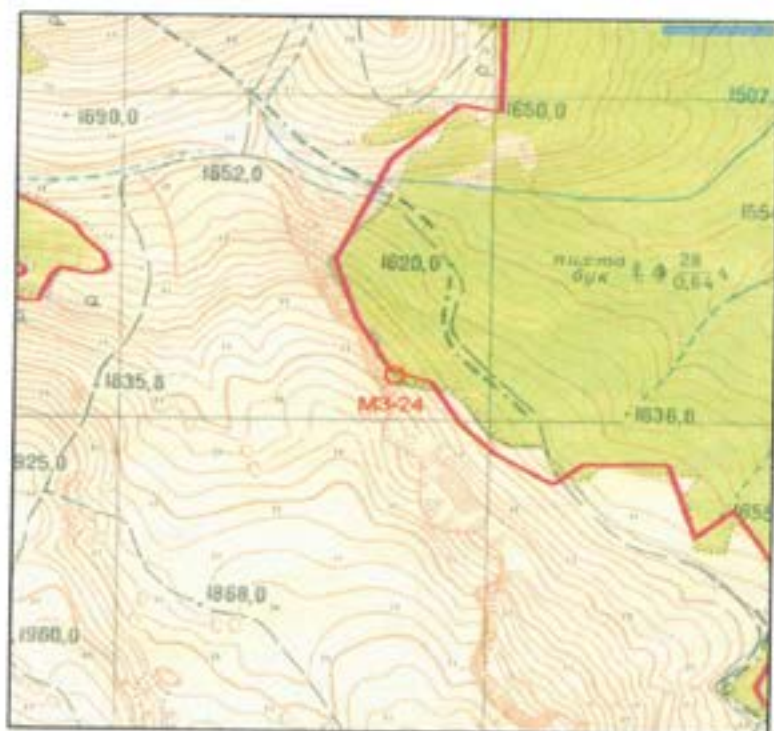
Знак сдан на наблюдение за сохранностью: в ФГУ "КГПБЗ им Х.Г. Шапошникова"  
г. Майкоп, ул. Советская, 187

Описание местоположения: кадастровый номер участка 01:04:5901003:9  
межевой знак расположен в северо-западной части Кавказского заповедника по поворотным точкам, на границе леса.

в местной системе координат: X - 372994,960; Y - 2218914,990

в системе координат WGS - 84: 44° 05' 12,301" N; 39° 58' 10,588" E

Ситуационный план  
масштаб 1 : 25000



Долгопроизводитель

Исютина М. Г.

# КАРТОЧКА

## закладки межевого знака

Название (номер) знака: МЗ-25

Объект: Кавказский государственный природный биосферный заповедник, граница земельного участка, находящегося у ФГУ "КГПБЗ им Х.Г. Шапошникова" на праве оперативного управления

Адрес: Республика Адыгея, Майкопский район, северо-западнее пос. Гузерипль

Кем вынесен: Общество с ограниченной ответственностью "Эндемик"  
Майкопский район, п. Каменноостровский, ул. Шоссейная, 1

Знак сдан на наблюдение за сохранностью: в ФГУ "КГПБЗ им Х.Г. Шапошникова"  
г. Майкоп, ул. Советская, 187

Описание местоположения: кадастровый номер участка 01:04:5901003:9  
межевой знак расположен в северо-западной части Кавказского заповедника у подножья северо-восточного скалистого обрыва, у границы леса.

в местной системе координат: X - 372869,950; Y - 2219250,000

в системе координат WGS - 84: 44° 05' 08,386" N; 39° 58' 25,713" E

Ситуационный план  
масштаб 1 : 25000



Делопроизводитель

Искотина М. Г.

# КАРТОЧКА

## закладки межевого знака

Название (номер) знака: МЗ-26

Объект: Кавказский государственный природный биосферный заповедник, граница земельного участка, находящегося у ФГУ "КПБЗ им Х.Г. Шапошникова" на праве оперативного управления

Адрес: Республика Адыгея, Майкопский район, северо-западнее пос. Гузерипль

Кем вынесен: Общество с ограниченной ответственностью "Эндемик"  
Майкопский район, п. Каменноостровский, ул. Шоссейная, 1

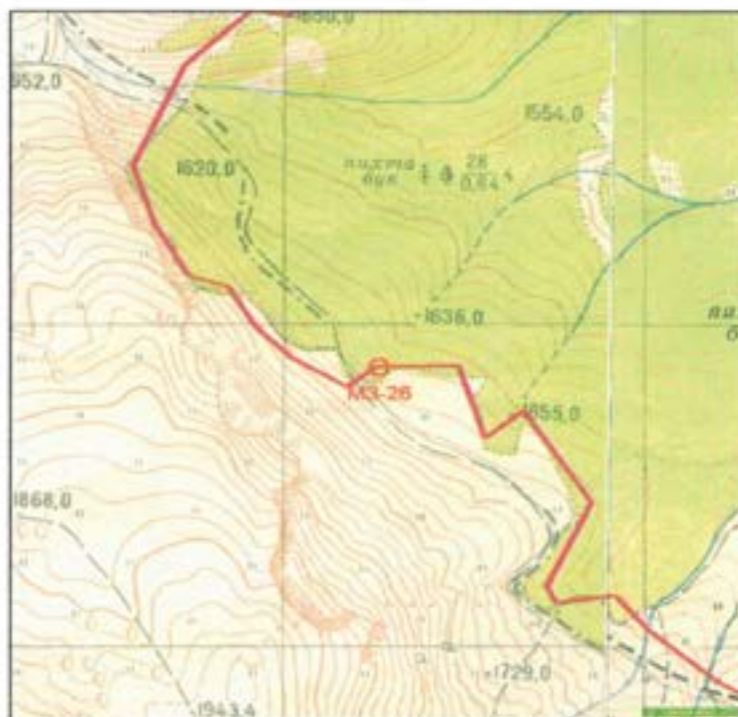
Знак сдан на наблюдение за сохранностью: в ФГУ "КПБЗ им Х.Г. Шапошникова"  
г. Майкоп, ул. Советская, 187

Описание местоположения: кадастровый номер участка 01:04:5901003:9  
межевой знак расположен в северо-западной части Кавказского заповедника по поворотным точкам, у границы леса.

в местной системе координат: X - 372735,000; Y - 2219660,000

в системе координат WGS - 84: 44° 05' 04,178" N; 39° 58' 44,214" E

### Ситуационный план масштаб 1 : 25000



Далопроизводитель

Иветина М. Г.

# КАРТОЧКА

## закладки межевого знака

Название (номер) знака: МЗ-28

Объект: Кавказский государственный природный биосферный заповедник, граница земельного участка, находящегося у ФГУ "КГПБЗ им Х.Г. Шапошникова" на праве оперативного управления

Адрес: Республика Адыгея, Майкопский район, северо-западнее пос. Гузерибль

Кем вынесен: Общество с ограниченной ответственностью "Эндемик"  
Майкопский район, п. Каменноостровский, ул. Шоссейная, 1

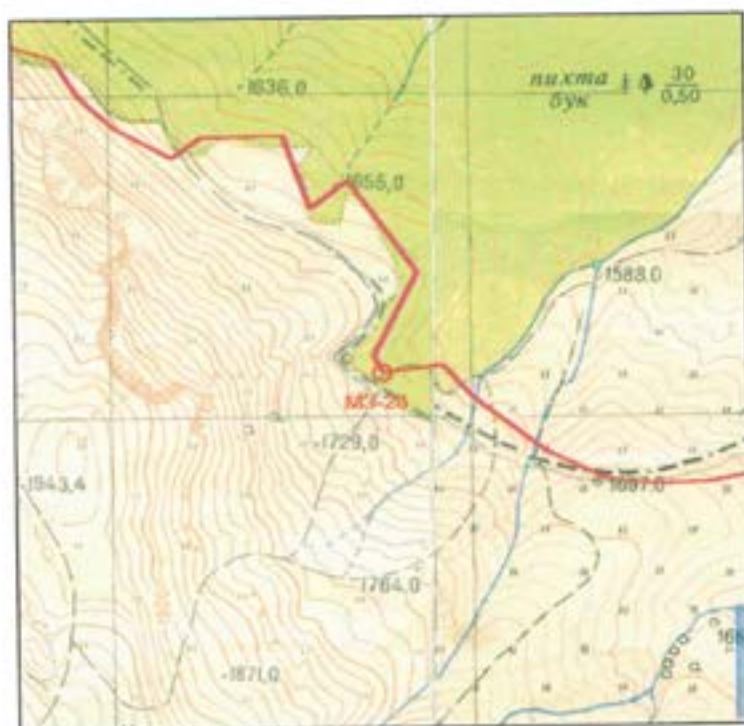
Знак сдан на наблюдение за сохранностью: в ФГУ "КГПБЗ им Х.Г. Шапошникова"  
г. Майкоп, ул. Советская, 187

Описание местоположения: кадастровый номер участка 01:04:5901003:9  
межевой знак расположен в северо-западной части Кавказского заповедника по поворотным точкам, на левом берегу балки Сухой Курджипс.

в местной системе координат: X - 372139,930; Y - 2219750,030

в системе координат WGS - 84: 44° 04' 44,938" N; 39° 58' 48,588" E

### Ситуационный план масштаб 1 : 25000



Далопроизводитель

Искрина М. Г.

# КАРТОЧКА

## закладки межевого знака

Название (номер) знака: МЗ-29

Объект: Кавказский государственный природный биосферный заповедник, граница земельного участка, находящегося у ФГУ "КГПБЗ им Х.Г. Шапошникова" на праве оперативного управления

Адрес: Республика Адыгея, Майкопский район, северо-западнее пос. Гузерипль

Кем вынесен: Общество с ограниченной ответственностью "Эндемик" Майкопский район, п. Каменноостровский, ул. Шоссейная, 1

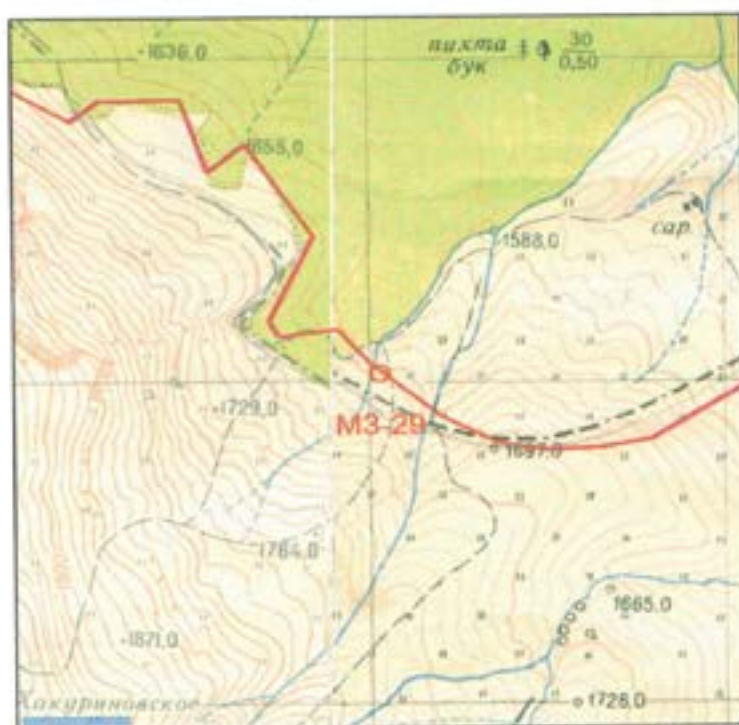
Знак сдан на наблюдение за сохранностью: в ФГУ "КГПБЗ им Х.Г. Шапошникова" г. Майкоп, ул. Советская, 187

Описание местоположения: кадастровый номер участка 01:04:5901003:9  
межевой знак расположен в северо-западной части Кавказского заповедника, на правом берегу левого притока реки Курдипль.

в местной системе координат: X - 372056,930; Y - 2220006,540

в системе координат WGS - 84: 44° 04' 42,351" N; 39° 59' 00,160" E

### Ситуационный план масштаб 1 : 25000



Делопроизводитель

Искитина М. Г.

# КАРТОЧКА

## закладки межевого знака

Название (номер) знака: МЗ-30

Объект: Кавказский государственный природный биосферный заповедник, граница земельного участка, находящегося у ФГУ "КГПБЗ им Х.Г. Шапошникова" на праве оперативного управления

Адрес: Республика Адыгея, Майкопский район, северо-западнее пос. Гузерипль

Кем вынесен: Общество с ограниченной ответственностью "Эндемик"  
Майкопский район, п. Каменноостровский, ул. Шоссейная, 1

Знак сдан на наблюдение за сохранностью: в ФГУ "КГПБЗ им Х.Г. Шапошникова"  
г. Майкоп, ул. Советская, 187

Описание местоположения: кадастровый номер участка 01:04:5901003:9  
межевой знак расположен в северо-западной части Кавказского заповедника,  
на высоте 1697,0

в местной системе координат: X - 371807,920; Y - 2220365,050

в системе координат WGS - 84: 44° 04' 34,426" N; 39° 59' 16,406" E

Ситуационный план  
масштаб 1 : 25000



Делопроизводитель

Исютина М. Г.

# КАРТОЧКА

## закладки межевого знака

Название (номер) знака: МЗ-31

Объект: Кавказский государственный природный биосферный заповедник, граница земельного участка, находящегося у ФГУ "КГПБЗ им Х.Г. Шапошникова" на праве оперативного управления

Адрес: Республика Адыгея, Майкопский район, северо-западнее пос. Гузерипль

Кем вынесен: Общество с ограниченной ответственностью "Эндемик"  
Майкопский район, п. Каменноостровский, ул. Шоссейная, 1

Знак сдан на наблюдение за сохранностью: в ФГУ "КГПБЗ им Х.Г. Шапошникова"  
г. Майкоп, ул. Советская, 187

Описание местоположения: кадастровый номер участка 01:04:5901003:9  
межевой знак расположен в северо-западной части Кавказского заповедника по поворотным точкам, на пастбище. В районе притока реки Курджипс.

в местной системе координат: X - 371818,500; Y - 2220793,500

в системе координат WGS - 84: 44° 04' 34,937" N; 39° 59' 35,652" E

Ситуационный план  
масштаб 1 : 25000



Долопроизводитель

Исетина М. Г.