

**ФГБУ «КАВКАЗСКИЙ ГОСУДАРСТВЕННЫЙ ПРИРОДНЫЙ
БИОСФЕРНЫЙ ЗАПОВЕДНИК ИМЕНИ Х.Г. ШАПОШНИКОВА»**

ПРИКАЗ

г. Сочи

от 08.06.2018 г.

№ 117

Об открытии летних познавательных туристических маршрутов.

В связи с началом летнего сезона, на основании актов готовности познавательных туристических маршрутов

ПРИКАЗЫВАЮ:

1. Утвержденные летние познавательные туристические маршруты:

- №8 «Через перевал Аишха к Черному морю»;
- №2 «Через приют Водопадный к Черному морю»
- №5 «Вокруг горы Фишт»

считать открытым на всем протяжении маршрутов с 08.06.2018 г. для посещения пешком;

- №13 «На Ачипсинские водопады»

считать открытым на участке урочище Рыбино / смотровая площадка Скалистая - озеро Зеркальное с 08.06.2018 г. для посещения пешком;

2. Ответственность за надлежащее функционирование маршрутов возложить на начальника отдела туризма Митрофанова А.Н.

3. Ответственность за соблюдение режима охраны на маршрутах возложить на:

- на маршруте №2 и №5 на участках от КПП «Узуруб» и КПП «Лагонаки» до реки Белая (на приюте «Фишт») на начальника Лагонакского лесничества Газаряна Г.В., на участке от приюта «Фишт» до КПП «Ручей Белый» на начальника Западного лесничества Люткина И.С.

- на маршруте №13 «Ачипсинские водопады» на начальника Южного лесничества Варельджяна Г.В.

- на маршруте №8 на участке от кордона Черноречье до слияния реки Чистая и Малая Лаба на начальника Восточного лесничества Булгакова В.Н., от

устья реки Чистая до ручья Лабенок на начальника Южного лесничества Варельджяна Г.В.

4. Начальнику отдела туризма Митрофанову А.Н. обеспечить наличие на КПП и местах оформления билетов и пропусков копий настоящего приказа.

5. Заместителю директора по развитию Пешновой И.В. обеспечить размещение на интернет-сайте заповедника и в средствах массовой информации приказа об открытии познавательных туристических маршрутов.

6. Контроль за исполнением приказа возложить на заместителя директора по туризму Рындинову Н.И.


Директор



С.Г. Шевелев

С приказом ознакомлены:


Рындина Н.И.



Пилипенко Г.Е.



Варельджян Г.В.



Булгаков В.Н.

Газарян Г.В.


Варельджян Г.В.



Митрофанов А.Н.

Люткин И.С.

Пешнова И.В.



Акт обследования эколого-туристического маршрута №8

от 30 мая 2018 г.

Мы, нижеподписавшиеся ст. госинспектор Восточного участкового лесничества Булгаков В.Н., ст. госинспектор Восточного участкового лесничества Юрков А.М. и уч. госинспектор Восточного участкового лесничества Красько Ю.И.

на основании обследования маршрута удостоверяем, что на эколого-туристическом маршруте № 8

на участке к. Черноречье – к. Умпырь – р. Чистая

1. маркировка и указатели (отсутствует/присутствует, в каком виде) в хорошем состоянии
2. снеговой покров (отсутствует/присутствует, глубина) отсутствует
3. тропа по маршруту движения (затруднено движение (причина)/расчищена) расчищена
4. места отдыха и ночевки (не оборудованы/оборудованы, элементы оборудования) беседки, туалеты, места сбора бытовых отходов, информационные аншлаги
5. опасные участки маршрута (отсутствуют, присутствуют, что именно) камнепад, установлены предупредительные знаки
6. рекомендации по дооборудованию маршрута _____

В связи с вышеизложенным, считаем возможным открытие вышеупомянутого туристического маршрута.

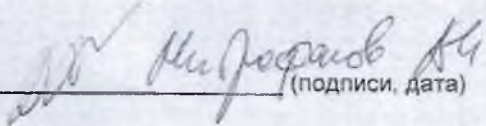
<u>30.05.18.</u> (дата)	<u>ст. госинспектор</u> (должность)	<u>Булгаков В.Н.</u> (ФИО)	<u></u> (подпись)
<u>30.05.18.</u> (дата)	<u>ст. госинспектор</u> (должность)	<u>Юрков А.М.</u> (ФИО)	<u></u> (подпись)
<u>30.05.18.</u> (дата)	<u>уч. госинспектор</u> (должность)	<u>Красько Ю.И.</u> (ФИО)	<u></u> (подпись)

Акт обследования эколого-туристического маршрута

Мы, нижеподписавшиеся старший госинспектор в области охраны окружающей среды руководитель Южного отдела Варельджян Г.В., начальник отдела туризма Митрофанов А.Н. на основании обследования маршрута удостоверяем, что на эколого-туристическом маршруте № 8 «Красная Поляна - Медовеевка» на участке ручей Лабенок - устье реки Чистая

1. маркировка присутствует: стрелки, километровые столбы, информационные таблички
2. снеговой покров (отсутствует/присутствует, глубина) присутствует до 40 см на седловине перевала Аишха
3. тропа по маршруту движения прочищена
4. места отдыха и ночевкооборудованы навесами, лавочками со столами, туалетом
5. опасные участки маршрута (отсутствуют, присутствуют, что именно) спуск с перевала Аишха под снежным покровом
6. рекомендации по дооборудованию маршрута: установить указатель о начале маршрута на ручье Лабенок

В связи с вышеизложенным, считаем возможным открытие вышеупомянутого участка туристического маршрута

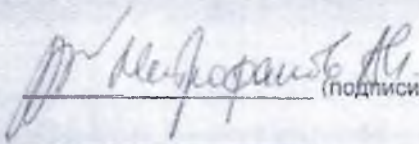
 8.06.2019
(подпись, дата)

Акт обследования эколого-туристического маршрута

Мы, нижеподписавшиеся старший госинспектор в области охраны окружающей среды руководитель Южного отдела Варельджян Г.В., начальник отдела туризма Митрофанов А.Н. на основании обследования маршрута удостоверяем, что на эколого-туристическом маршруте № 13 «К Ачипсинским водопадам» на нитках маршрута ручей урочище Рыбино - озеро Зеркальное - Ачипсинские водопады и смотровая площадка Скалистая - озеро Зеркальное - Ачипсинские водопады:

1. маркировка присутствует: стрелки, километровые столбы, информационные таблички
2. снеговой покров присутствует на участке озеро Зеркальное - Ачипсинские водопады
3. тропа по маршруту движения прочищена
4. места отдыха и ночевки оборудованы лавочками со столами, туалетом, информационными аншлагами
5. опасные участки маршрута от озера Зеркального до Ачипсинских водопадов из-за снежного покрова на тропе
6. рекомендации по дооборудованию маршрута: установить предупреждающие аншлаги о встречах с дикими животными

В связи с вышеизложенным, считаем возможным открытие участка туристического маршрута урочище Рыбино - озеро Зеркальное / смотровая площадка Скалистая - озеро Зеркальное


_____ (подпись, дата) 3.05.2018

